



КОМИТЕТ ИМУЩЕСТВЕННЫХ ОТНОШЕНИЙ  
АДМИНИСТРАЦИИ ПЕРМСКОГО МУНИЦИПАЛЬНОГО ОКРУГА

РЕШЕНИЕ  
о размещении объектов № 770

Пермский край  
Пермский округ

04.04.2024

Комитет имущественных отношений администрации Пермского муниципального округа разрешает Акционерному обществу «Газпром газораспределение Пермь» (ИНН 5902183841, ОГРН 1025900512670, почтовый адрес: 614000, г. Пермь, ул. Петропавловская, 43)

размещение объекта «газопровод давлением до 1,2 Мпа, для размещения которого не требуется разрешения на строительство»

на землях муниципальная собственность

на срок 1 год


Местоположение: Пермский край, Пермский муниципальный округ, д. Мостовая, ул. Старинная, к дому 25

Приложение: схема предполагаемых к использованию земель или части земельного участка.

Особые условия использования:

1. При размещении объекта учесть параметры ширины проезда улично-дорожной сети, во избежание сужения полосы отвода дороги.
2. Получение разрешения на производство земляных работ.

Заместитель председателя комитета

  
(подпись, печать)








М.В. Королева



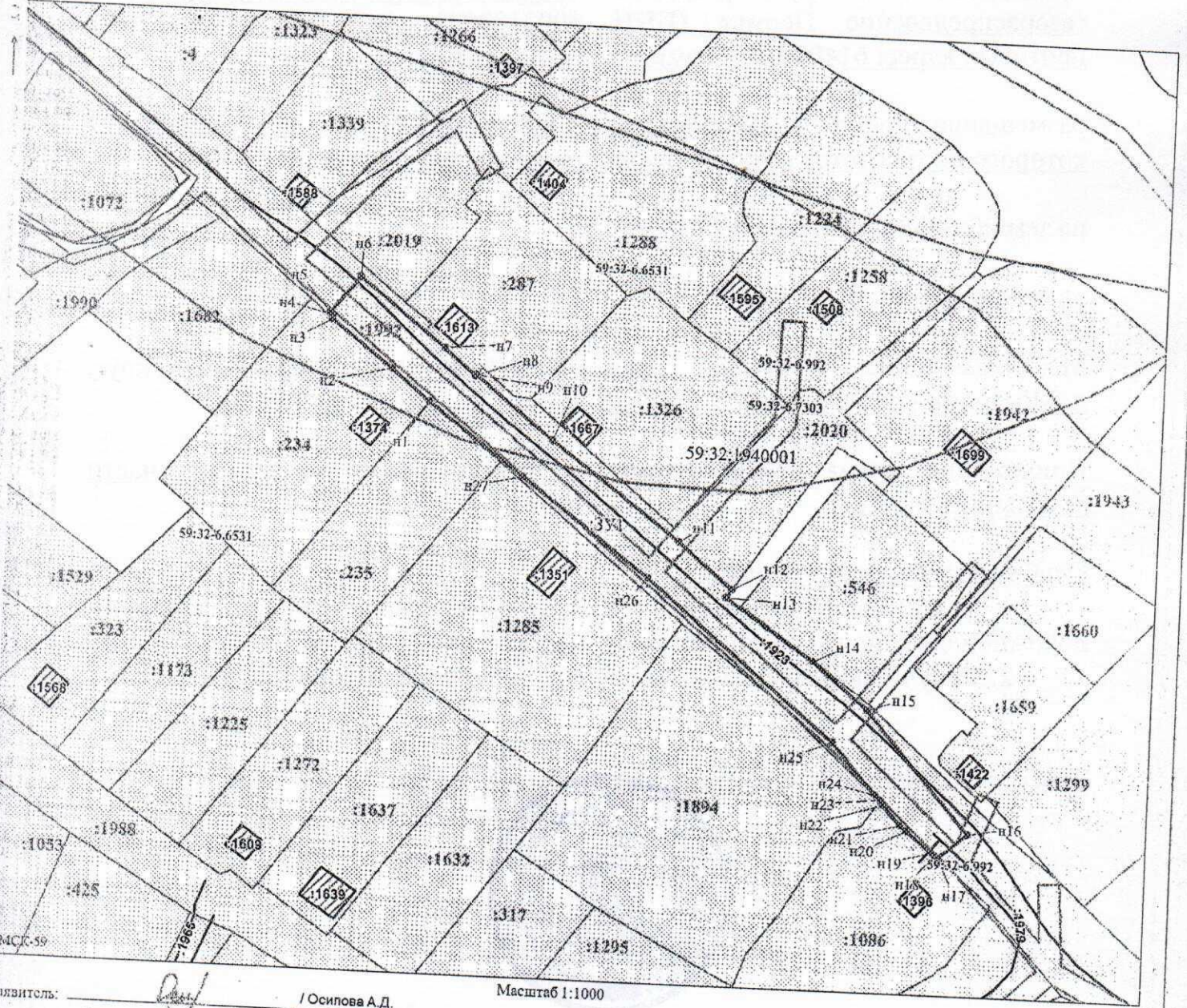
**Схема предполагаемых к использованию земель или части земельного участка**

Объект: Газопровод давлением до 1,2 МПа, для размещения которого не требуется разрешения на строительство  
 Местоположение: расположенных по адресу: Пермский край, м.о. Пермский, д. Мостовая, ул. Старинная, к дому 25  
 Площадь земель или части земельного участка, кв.м.: 2083  
 Категория земель: земли населенных пунктов  
 Вид разрешенного использования: -

Описание границ смежных землепользователей:  
 От точки н1 до точки н3 - земельный участок с кадастровым номером 59:32:1940001:234  
 От точки н3 до точки н7 - земельный участок с кадастровым номером 59:32:1940001:1992  
 От точки н7 до точки н9 - земельный участок с кадастровым номером 59:32:1940001:287  
 От точки н9 до точки н12 - земельный участок с кадастровым номером 59:32:1940001:1992  
 От точки н12 до точки н14 - земли общего пользования  
 От точки н14 до точки н17 - земельный участок с кадастровым номером 59:32:1940001:1992  
 От точки н17 до точки н21 - земельный участок с кадастровым номером 59:32:1940001:1086  
 От точки н21 до точки н22 - земельный участок с кадастровым номером 59:32:1940001:1992  
 От точки н22 до точки н23 - земельный участок с кадастровым номером 59:32:1940001:1086  
 От точки н23 до точки н24 - земельный участок с кадастровым номером 59:32:1940001:1894  
 От точки н24 до точки н1 - земельный участок с кадастровым номером 59:32:1940001:1992

- Условные обозначения:**
-  - предполагаемый участок земель, на которых планируется размещение объекта
  -  - границы и номер земельного участка, сведения о котором внесены в ЕГРН
  -  - границы и номер объекта капитального строительства, сведения о котором внесены в ЕГРИП
  -  - граница кадастрового квартала
  -  - зоны с особыми условиями использования территории, сведения о которых внесены в ЕГРИП
  -  - обозначение запрашиваемого земельного участка
  -  - характерная точка границ земель или части земельного участка
  - 59:32:1940001 - номер кадастрового квартала

Каталог координат, м		
№ точки границы	X	Y
н1	515631.93	2259757.50
н2	515639.13	2259748.60
н3	515649.83	2259734.42
н4	515650.92	2259734.57
н5	515651.53	2259733.78
н6	515660.15	2259740.53
н7	515644.55	2259760.46
н8	515638.36	2259767.83
н9	515638.61	2259768.04
н10	515624.24	2259786.41
н11	515602.34	2259816.81
н12	515591.79	2259829.61
н13	515589.94	2259828.39
н14	515575.82	2259848.98
н15	515565.23	2259861.84
н16	515536.79	2259886.11
н17	515530.88	2259879.18
н18	515531.32	2259878.67
н19	515532.09	2259877.83
н20	515536.95	2259871.88
н21	515538.32	2259870.34
н22	515543.02	2259866.33
н23	515544.15	2259865.67
н24	515545.37	2259864.32
н25	515557.35	2259854.10
н26	515593.66	2259810.08
н27	515615.44	2259779.82
н1	515631.93	2259757.50



Заявитель: \_\_\_\_\_ / Осипова А.Д. Масштаб 1:1000  
 МП (подпись, расшифровка подписи)  
 (для юридических лиц и индивидуальных предпринимателей)